

SANTA MISION POPULAR EN PANZOS ALTA VERAPAZ

LA HISTORIA DE PANZOS

LA HISTORIA NARRADA POR SUS HABITANTES

COMUNIDAD CATÓLICA BARRIO EL CENTRO



2011



BARRIO EL CENTRO, PANZOS ALTA VERAPAZ

MONOGRAFÍA DEL MUNICIPIO DE PANZOS

Existen dos conceptos en el origen del nombre del municipio de Panzós, el primer concepto se basa en el hecho que en **1,857** emigrantes procedentes del **norte del departamento de Alta Verapaz y de origen pocomchí'** se asentaron en las **márgenes del río Polochic**, iniciándose así la vida del pueblo al que llamaron **"Panzós"**, el nombre se deriva de las sílabas en idioma pocom: **"PAN"** = **"dentro de"** y **"ZÓS"** = **"Aguas Verdes"**; cuyo significado en Español es **"dentro de aguas verdes"**.

El segundo concepto es similar al primero, también se deriva del **idioma pocomchí'**, se dice que los antiguos moradores de Panzós le pusieron este nombre debido a que en las aguas de los ríos que rodean el antiguo asentamiento de Panzós hay piedras en las que se forma **"zarro"**, que en pocom es **"ZÓS"** y con el prefijo **"PAN"** dan con el significado de **"lugar entre zarro"**.

RESEÑA HISTORICA

La fundación del municipio según **Domingo Juarros**, se realizó el **11 de octubre de 1,825**; sin embargo, en el libro de política Administrativa de la división territorial de Guatemala, escrito por **Mateo Morales Urrutia** e impreso por editorial Iberia; indica como fecha de **fundación del municipio de Panzós el 11 de octubre de 1,861** el cual fue autorizado por el General Justo Rufino Barrios.



Además, de acuerdo con el Decreto gubernativo número **38 de 1,871** se convocó a los pueblos de Guatemala a la elección de diputados a la asamblea nacional constituyente y en este Decreto aparece Panzós como uno de los pueblos del distrito número **35**, que en ese tiempo correspondía al departamento de Izabal.

En **1,891** Panzós pasó a formar parte de Alta Verapaz en forma definitiva hasta nuestros días. En Panzós la reseña histórica que más recuerda la gente es el ferrocarril etc.....



LA MUNICIPALIDAD DE PANZOS A.V.

Antes la municipalidad no estaba como hoy en día sino estaba de pobre según los moradores de ese pueblo que solo está construido simplemente una casa de manacas. Ahora en la actualidad se ve la diferencia ya no está como antes.

Fue construida en 1928 a 1929 por la administración de Ambrosio Ponce, hecha de bajareque.



La actual municipalidad fue hecha en 2 administraciones en 1970 se construyó la planta baja la administración de Baudilio Belteton en 1972 a 1974 se construyó la segunda planta en la administración de Amílcar Solís.}

Actualmente podemos apreciar el cambio del edificio de la municipalidad que se contruyó en la Administración 2008 - 2012



SERVICIOS PUBLICOS:

SERVICIO EDUCATIVO

LA ESCUELA OFICIAL URBANA MIXTA

Fue construido en 1963 por el gobierno de turno en ese entonces.

En la administración de Juan A. de León morales en 1989 la escuela anteriormente dicha fue remodelada se elevó de altura para una mejor ventilación se le cambio en su totalidad el techo, a todos sus ventanales se les colocaron balcones, se circuló con malla el predio de la escuela y así mismo se le coloco portón.



Cómo y cuando se inició la Comunidad y la Escuela San Vicente:

En el año 1976 habían un grupo de campesinos que forman la Comunidad San Vicente la Playa. Y en el año 1984 vieron la situación que muchas personas que hay en su poder del comité se apartaron y se formó la comunidad como San Vicente y el otro grupo se quedó con el nombre de comunidad La Playa.

La comunidad San Vicente formó su nuevo comité con las siguientes personas: pedro Coc-presidente y Marcelino bol, y como Alcalde Auxiliar estaba don Sebastián Coc, realizaban sus reuniones en diferentes lugares, se vio la situación que vivían ellos, mejor decidieron comprar un predio de tres cuerdas con el Ingeniero Otto García, y después pidieron colaboración en la municipalidad para pedir un salón comunal y lo



Autorizaron y se comenzó a construir en el año _____ y después el supervisor educativo mando una información dirigidos al comité de la comunidad para darles una Escuela en su comunidad, y después mando al profesor Miguel Ángel Donis a avisar a os barrios que busquen una casa o construir una escuela ya que no alcanzan los niños y niñas en la Escuela Oficial urbana mixta del centro, entonces se empezó a censar a los padres de familia de la comunidad san Vicente y llegaron un total de niños con 40 alumnos que puede atender un docente y el supervisor Carlos Enrique García Bailey envió a la Profesora Norma Judith Rummler Cárcamo de atender a los alumnos de la comunidad en el salón comunal, y el supervisor mando al comité a recoger escritorios, libros en la Escuela de La Soledad para que pudieran sentarse los alumnos; desde hace poco los miembros del comité pidieron ayuda y les autorizaron una escuela de tres aulas. Y después se han ido sumando más niños y nuevamente los miembros del



comité solicitaron otras aulas más para ampliar la escuela en la municipalidad y les autorizaron tres aulas y en el 2011 pidieron ayuda a Maya níquel y se construyó un ranchón donde se puede realizar cualquier actividad.



En la primera foto de arriba, se puede apreciar la Maestra junto a su hijo frente a la construcción de la primera fase de las aulas que serán para los niños, que se puede apreciar en la segunda foto. Niños que fueron los primeros alumnos de la Escuela Oficial Rural Mixta, San Vicente La Playa.

NIVELES EDUCATIVOS:

NIVEL BÁSICO:

INSTITUTO BASICO POR COOPERATIVA-PANZOS, A.V.

El instituto básico por cooperativa inicio sus trámites un 14 de diciembre del año 1976. Siendo los primeros miembros de la cooperativa.

Presidente; Flavio Monzón García.

Secretario: Prof. Armando Sierra Tarot.

Tesorero: Javier Bailey.

Vocal I: Víctor Larios

Vocal II: Manuel E. Rummler Molina.

Coordinador: Walter Overdick García-Alcalde Municipal.

Luego en enero de 1977 se reestructura la Junta Directiva de la cooperativa por estar incompleta quedando de la siguiente manera.

Presidente: Sr. Flavio Monzón García

Vice-presidente Prof. Rigoberto Armando Sierra Tarot.

Secretario: Prof. Juan José Luther Mejicanos.

Tesorero. Prof. Carlos Humberto Reyes Gutiérrez.

Vocal I: Sr. Javier Bailey

Vocal II: Sr. Teófilo León García.

Vocal III: Sr. Víctor Larios Aquino

Coordinador y Alcalde Mpal.: Sr. Walter Overdick García.

Personal y docente y administrativo:





Director Prof. Rigoberto Armando Sierra Tarot.
Secretario Contador: Carlos Humberto Reyes Gutiérrez.
Docentes: Prof. Gilberto Alfonso Gómez
Juan José Luther Mejicanos
Alberto Cruz Pérez Oxon
Celso Antonio Mendoza.

Inició labores el día 24 de enero de 1,977 , y fue autorizado el día 11 de abril de 1977 por acuerdo ministerial no. 216.

Primer director: Prof. Rigoberto Armando sierra Tarot.
Segundo Director: Prof. Carlos Enrique García Bailey.
Tercer Director: Prof. Miguel Enrique Donis Cornejo
Cuarto Director: Prof. José Manuel Barrientos.

El instituto funciona en un plan tripartido.
Aporte de padres de familia.
Aporte del estado
Aporte de la municipalidad.

Actualmente tiene 34 años de funcionamiento.
El instituto funciono por varios años en la casa que fue de don Neco Dahinten.
en el salón municipal y en la Escuela urbana.
El inmueble fue comprado con el señor Adolfo Barrientos, con fondo de los panzocéños ausentes que se encuentran en la ciudad Capital.
En el año 1988 cuenta con su edificio propio donde funciona actualmente.

Investigado por:

Gilberto Choc Choc
Rodolfo Cuz Coc.

DESTACAMENTO MILITAR:

El 25 de febrero de 1980 se instaló el Destacamento Militar de la Comandancia de la Zona Militar No. 21 de la Ciudad de Coban Alta Verapaz, en tiempos del Coronel Arturo de La Cruz, alias el canche de la cruz, se encargaban del orden y la disciplina de los habitantes de este municipio.

El destacamento militar fue construido por los patrulleros civiles a cargo del Comandante de la Patrulla civil el Señor Heriberto Valdez.

Durante el año 1996, se retiraron debido a la firma de la Paz, juntamente con los Comisionados Militares y los Confidenciales.

El campamento militar fue ubicado entre Telemán y Panzós y el lugar donde estuvo Se llama Quinich. Fue instalado allí a causa del conflicto armado.





LA MASACRE DE PANZOS

"A las buenas fuimos y dolor encontramos".

"Si estaba peleando por tierra, estaba dispuesta a dar la tierra, pero no la vida".

Antecedentes

El municipio de Panzós, ubicado en el valle del río Polochic, pertenece al departamento de Alta Verapaz. En 1973 habitaban el municipio 25,261 personas, de las cuales un 93% eran maya q'eqchi'.

El valle del Polochic ha estado habitado desde tiempos remotos por población q'eqchi' y poqomchi'. Desde la época del presidente Justo Rufino Barrios, en la segunda mitad del siglo XIX, comenzó la adjudicación de tierras de la zona a agricultores alemanes. El decreto 170 o de Redención de Censos facilitó la expropiación de las tierras a los indígenas en favor de los alemanes, al propiciar la venta en pública subasta de las tierras comunales. Desde esta época, la principal actividad económica ha sido la agro-exportadora, especialmente de café, banano y cardamomo. La propiedad comunal, dedicada a cultivos de subsistencia, se convirtió en propiedad privada dirigida al cultivo y comercialización a gran escala de productos agrarios. Por tanto, las características fundamentales del sistema productivo, han sido desde esta época la acumulación de la propiedad en pocas manos y una especie de servidumbre de finca, basada en la explotación de los "mozos colonos".

A partir de la Reforma Agraria (1952) los pobladores de Panzós iniciaron su lucha por la propiedad de la tierra. Con el Gobierno de Arbenz se formaron los comités agrarios locales y se adjudicaron 2,300 hectáreas a las comunidades indígenas.

Con la contrarreforma (1954) la mayoría de las tierras fueron devueltas a los antiguos finqueros. En esta época se eligió a Flavio Monzón, del Movimiento de Liberación Nacional (MLN), como alcalde municipal. Este controló el poder municipal hasta la década de los setenta y utilizó dicha influencia para convertirse en uno de los más grandes terratenientes de la zona.

Al inicio de la década de los sesenta, Panzós era un área de influencia de los primeros grupos guerrilleros. En 1964 varias comunidades asentadas durante décadas en la orilla del río Polochic se organizaron en torno al reclamo de títulos de propiedad al Instituto Nacional de Transformación Agraria (INTA), creado en octubre de 1962. Sin embargo, las tierras fueron adjudicadas a Flavio Monzón. Un campesino maya de Panzós afirma que Flavio Monzón *"sacó las firmas de los ancianos para ir a pedir las tierras al INTA. El volvió y reunió a la gente y dijo que, por equivocación del INTA y de sus abogados, la tierra salió a su nombre"*. Según un testigo que pertenece al sector terrateniente, Flavio Monzón compró estas tierras a otros propietarios legítimos.

Los campesinos de Panzós siguieron reclamando al INTA a lo largo de los años setenta la regularización de la propiedad de las tierras, recibiendo asesoría legal de la Federación Autónoma Sindical de Guatemala (FASGUA), organización que apoyaba las reivindicaciones campesinas mediante procedimientos legales. Sin embargo, ningún campesino recibió el título de propiedad. Unos, obtuvieron promesas otros, títulos de propiedad provisionales, y también los hubo que sólo recibieron permisos para sembrar.

En 1978 se instaló un destacamento militar a pocos kilómetros de la cabecera municipal de Panzós, en un lugar conocido como Quinich.

En esta época progresó la capacidad de organización de los campesinos, a través de los comités que reivindicaban la titulación de las tierras, fenómeno que preocupó al sector finquero. Algunos entre estos propietarios afirmaron: "Varios campesinos residentes en las aldeas y caseríos quieren incendiar la población urbana con fines de invadir propiedades privadas", y solicitaron protección al gobernador de Alta Verapaz. En mayo de 1978 varios finqueros se reunieron con el gobernador de Alta Verapaz y, considerando que "las concentraciones de campesinos que han venido sucediéndose provocan alarma entre la población pacífica (...) [los finqueros solicitan] protección para los habitantes; pues hay un destacamento militar a siete kilómetros de la cabecera municipal que podría trasladarse a la cabecera municipal en vista que no hay Policía Nacional para prevenir cualquier desorden". El gobernador departamental, en contestación a esta solicitud, respondió: "Se tomarán las medidas para contrarrestar cualquier desorden que llegara a cometerse de parte del grupo de campesinos provocadores".



En mayo de 1978, cuatro o cinco días antes de la masacre, un contingente militar de unos 30 soldados se traslada de Quinich al salón municipal de Panzós. Cuando la Prensa le preguntó al alcalde de la época acerca de la razón de la presencia del Ejército en la cabecera municipal, el funcionario respondió: "Se debe a que mucha gente pidió personalmente que el Ejército viniera a ver la tranquilidad del lugar, porque se daban cuenta de que aquí se me amotinaban trescientos, cuatrocientos campesinos (...)". Varios comuneros de Panzós que viajaron a la capital, manifestaron a la Prensa que los finqueros "ya les habían amenazado con echarles el destacamento de Zacapa si continuaban alegando sus derechos en las tierras de las Verapaces".

El Ejército consideraba que la organización campesina era parte activa de la guerrilla. El coronel Valerio Cienfuegos, que comandaba la tropa destacada en Panzós, dijo a la Prensa después de la masacre: "Se sabe que los campesinos se reúnen periódicamente en un campo de entrenamiento".

El 27 de mayo de 1978, cuando campesinos del barrio San Vicente, Panzós, fueron a sembrar la milpa a orillas del río Polochic, aparecieron soldados en compañía de los hijos de un finquero de la zona y los intimidaron para que dejaran de reclamar tierras.

El 27 de mayo, dos campesinos del barrio La Soledad, Panzós, fueron detenidos y otros maltratados por militares. Ese mismo día, al parecer como resultado de disturbios en el interior de la comunidad, una persona resultó muerta.

Campesinos del barrio La Soledad y de la aldea Cahaboncito entregaron un documento preparado por FASGUA al alcalde, con el fin de que éste lo leyera en público. En el documento, FASGUA solicitaba al alcalde, Walter Overdick García, interceder "en favor de los campesinos y tratar de solucionar los problemas por ellos planteados".

Los hechos

El día 29 de mayo de 1978, para insistir en el reclamo de la tierra y manifestar el descontento ocasionado por los actos arbitrarios de finqueros, autoridades locales y militares, campesinos de las aldeas Cahaboncito, Semococh, Rubetzul, Canguachá, Sepacay, finca Moyagua y del barrio La Soledad, decidieron realizar una manifestación pública.

Este día, cientos de hombres, mujeres, niños y niñas indígenas se dirigieron a la plaza de la cabecera municipal de Panzós, cargando sus instrumentos de trabajo, machetes y palos. Una de las personas que participó en la manifestación afirma: *"La idea no era pelear con nadie, lo que se pedía era la aclaración de la situación de la tierra. La gente venía de varios lugares y no tenían armas de fuego"*.

Hacia las ocho de la mañana la población maya q'eqchi' fue llegando a la plaza hasta que se llenó. El alcalde y los funcionarios municipales se encontraban dentro de la sede comunal, reunidos a puerta cerrada. Varios miembros del Ejército armados, algunos con ametralladoras, se encontraban en la puerta y también había soldados en el techo del edificio municipal, en el techo de la iglesia y sobre el salón municipal.

Alrededor de las nueve de la mañana los campesinos solicitaron hablar con el alcalde sobre sus problemas de tierras. El alcalde accedió a hablar, pero sólo con cuatro representantes del grupo. Sin embargo, debido al tumulto la reunión no se pudo realizar. Según una persona que estuvo en la plaza, un militar afirmó: *"Si tierras quieren, la van a tener pero en el camposanto"* y acusó a los campesinos de estar orientados por la guerrilla.

Hay distintas versiones sobre cómo se inició el tiroteo. Unos afirman que comenzó cuando "Mamá Maquín" empujó a un soldado que le impedía el paso; otros sostienen que se produjo debido a que la gente empujaba tratando de entrar en la municipalidad, lo que fue interpretado por los soldados como una agresión. Un testigo afirma que uno de los manifestantes le quitó el arma a un soldado pero que no la usó, por no saber hacerlo. Varias declarantes sostienen que un militar dijo: *"Uno, dos, tres, fuego"*. En efecto, el teniente que dirigía a la





tropa dio las órdenes para disparar contra la gente reunida. Los disparos, que sonaron durante unos cinco minutos, fueron hechos por las armas de reglamento que portaban los militares, así como las tres metralletas ubicadas a las orillas de la plaza. Los campesinos, por su lado, hirieron con machetes a varios soldados. Ningún soldado fue herido por arma de fuego. La plaza quedó cubierta de sangre.

De inmediato, el Ejército cerró las principales calles de acceso, a pesar de lo cual un declarante cuenta: *"Los indígenas salieron desprovistos"*. Un helicóptero del Ejército sobrevoló el pueblo antes de recoger a los soldados heridos.

Un estudiante de Medicina, que realizaba su práctica profesional (EPS) y una trabajadora del centro de salud acudieron para recoger a los heridos. El centro de salud fue rodeado por los soldados. Con mucho esfuerzo y superando diversos obstáculos consiguieron atender a los heridos. *"Ese día se estaba trabajando duro, hasta las cinco de la mañana (...) por mala suerte hubo derrumbe y no pasaba la ambulancia desde Cobán, tres Pick-ups llevaron a los heridos al Estor; la ambulancia no alcanzaba"*. Un vecino del pueblo ayudó con las medicinas de su farmacia y también colaboró en la atención a los heridos.

Después de la masacre, los militares prohibieron entrar a la plaza. En la tarde, autoridades municipales ordenaron levantar los cadáveres. Miembros del Ejército los metieron en la palangana de un camión azul de la municipalidad. Los llevaron a un lugar cercano al cementerio público y, con un tractor, cavaron un hoyo, donde colocaron los cuerpos. De este modo enterraron a 34 personas. Al día siguiente algunos campesinos fueron obligados por el jefe de la Policía Municipal, a inhumar el cuerpo de una persona que murió en el centro de salud.

Muchas de las personas que huyeron del lugar de los hechos se refugiaron en el barrio La Soledad. Hasta allí los persiguieron los soldados, maltratando a los que encontraba en su avance. Otras personas, mal heridas, murieron en la huida y sus cadáveres fueron encontrados más tarde en potreros o ahogados en el río Polochic. El alcalde de El Estor en aquella época afirmó, según la versión de un declarante, que aquel día recogieron 25 cadáveres que llegaron arrastrados por el río Polochic.

Sobre la base de informaciones recabadas por la CEH, se pudo establecer que murieron, tanto en la plaza como en las tentativas de fuga, un total de 53 personas. Otra fuente, señaló que, unas 47 resultaron heridas.

Entre las personas que murieron estaba Adelina Caal, conocida como "Mamá Maquín".

Después de los hechos

Panzós quedó ocupada por el Ejército después de la masacre, registrándose un aumento considerable del número de soldados destacados en el pueblo. Por espacio de varias semanas los pobladores no regresaron a sus casas y se escondieron del Ejército. Panzós se veía desierto y los que no habían huido se encerraban en sus hogares. Una habitante del municipio sostiene: *"Nos empezaron a asustar los soldados; nosotros dormíamos en el monte"*. La Prensa anunció que de sus siete mil habitantes, mil quedaron en el pueblo.

La masacre causó un gran impacto nacional e internacional. El 1 de junio de 1978 se realizó una numerosa manifestación de protesta en la capital, encabezada por la Asociación de Estudiantes Universitarios (AEU): fue conocida como la "marcha de los paraguas". Se demandó el acceso a Panzós de una comisión estudiantil, de la Cruz Roja y de la Prensa. La Prensa nacional cubrió durante varios días, en primera plana, los acontecimientos. La Prensa internacional informó de la masacre al mismo tiempo. El relato de la masacre figura en múltiples historias populares y académicas.

A partir de la masacre el Ejército inició en el Valle Polochic una represión selectiva contra los líderes comunitarios que reivindicaban tierras y así también contra sacerdotes mayas. De las personas desaparecidas y ejecutadas extrajudicialmente por los soldados, comisionados militares y patrulleros de la autodefensa civil, entre 1978 y 1982, la CEH registró 310 víctimas. A consecuencia de estos hechos, se veían a diario cadáveres



de indígenas flotando en el río Polochic. Según la declaración de una persona que trabajó en proyectos de desarrollo en el Valle Polochic entre 1978 y 1982: "Cada día, cuando iba a trabajar, me imaginaba que eran los mismos cadáveres que pasaban en el río, aunque sabía que no era posible, era demasiado fuerte darme cuenta que cada remolino traía nuevos muertos".

La represión generalizada atemorizó e inmovilizó a la población de Panzós. Las peticiones de tierras disminuyeron. Desde 1978 hasta 1996 no volvería a realizarse una manifestación pública.

Cabe destacar que algunos de los destacamentos militares se ubicaron en terrenos de propiedad de finqueros, como el de la finca Tinajas y el de la finca Saquijá.

El 29 de mayo de 1997, 19 años después de la masacre, el Comité de Viudas de la zona presentó la denuncia ante el Juzgado de Paz de Panzós. El proceso se encuentra en la etapa de instrucción.

La exhumación de las víctimas de Panzós se realizó en septiembre de 1997 y el informe pericial fue entregado en junio de 1998, por la Fundación de Antropología Forense de Guatemala (FAFG). Además, se han recibido siete declaraciones de testigos presenciales. Hasta la fecha de elaboración de este Informe no hay sindicados en el proceso.

En el Informe forense consta el hallazgo, en dos fosas, de 35 osamentas. De éstas, sólo se logró la identificación tentativa de dos, debido a su mal estado de conservación o a la escasa información *ante mortem* disponible. La gran mayoría de los restos analizados correspondieron a personas de sexo masculino (26 masculinos y 3 posibles masculinos). Por su parte, la edad de la mayoría se situaba entre los 19 y los 29 años. De las osamentas encontradas, sólo dos presentaban heridas de proyectil de arma de fuego evidentes, pero sobre la base de la interpretación de las placas de rayos X se pudo determinar que 18 osamentas, esto es el 51 % de las encontradas, presentaban fragmentos de proyectil de arma de fuego.

El 19 de diciembre de 1997 la CEH solicitó al ministro de la Defensa Nacional comentarios, entre otros casos, sobre esta masacre. Respondió, el 5 de enero de 1998, inhibiéndose de realizar comentarios sobre los acontecimientos.

SALON SOCIAL:



Fue construido en la administración municipal de Mario León Tánchez en 1966 a 1968 ubicado donde está actualmente el salón social; 1 metro 50 centímetros y tenía un enmallado con maya de harnero de 01 metro en todo el rededor, continuaba de block a su terminación. Del Lado de atras tenía una parte forrada con baritas de tañil su techo era de media agua.

En la administración municipal de Juan Alberto de León Morales en 1988 fue demolido el salón anterior y construyo el que actualmente está; salón social es mucho más grande que el anterior.

CENTRO DE SALUD:

Las Comadronas:

En aquellos tiempos en el municipio de Panzós no había comadronas, los mismos esposos asistían el parto de sus esposas. Calculadamente en el año 1978 solo había una señora que se llamaba doña Paulina de Larios, que ella curaba a los niños y sobaba a las mujeres embarazadas y conforme pasan el tiempo, habían otras señoras, doña Andrea prado que en paz descanse, ella también



asistía a los partos. Ya en el año 1980 empezó a asistir partos doña Dolores Coy era la lavandera del centro de salud de esta cabecera municipal, que ahora vive en Cobán, A.V. y en el 1981 empezó una capacitación de comadronas donde asistieron calculadamente como 40 comadronas, después en el año 1993 se volvieron a capacitar y se incluyeron otras personas. Y en el año 1999 se volvió a capacitar las comadronas en El Estor Izabal, y después la última vez que se capacitaron fue en el año 2010. Ya que el Centro de Salud de Panzós es el encargado de buscar capacitaciones y les dan equipo para asistir un parto.

EL MERCADO MUNICIPAL:

Se encontraba a un costado del salón actual, donde se encuentra actualmente la cancha de básquet bol el cual fue construido por Flavio Monzón en 1946-1948.

En su reposición se construyó el edificio para el mercado municipal el cual se encuentra ubicado a un costado de la vivienda de la señora Aura Buenafé a la orilla de la carretera principal que lleva al barrio san juan. Edificio que tiene todas sus instalaciones adecuadas para que preste los servicios del mercado Municipal.



En la administración municipal de Werner Ronaldo Sierra Fernández del 2000 al 2004 construyó otro mercado Municipal. El cual se encuentra a un costado del complejo deportivo Erick Dahinten Rochow.



AGUA POTABLE DE LA MUNICIPALIDAD:

El agua potable del municipio de Panzós fue construido en el año de 1,967, estando en funciones como Alcalde Municipal el Señor: Don Mario León Sánchez, fue construido para una capacidad de abastecimiento para ciento cincuenta (150) familias, conforme el tiempo la población fue en aumento por lo cual en la actualidad tiene una capacidad de trescientos ochenta y siete (387) familias. Fue construido en 2 administraciones: por Flavio Monzón en 1944 y la termino Raúl Pineda.

LUZ ELECTRICA:

ENERGÍA ELÉCTRICA



Aproximadamente en los años 70 el pueblo de Panzós estaba iluminado por una planta eléctrica movida por agua, la cual parece ser que fue construido por los alemanes para que los pocos trabajadores que tenían instalados luz en sus casas y un taller mecánico que tenían al servicio del ferrocarril y barcos, de ese entonces tuvieron el alumbrado eléctrico, estamos hablando de los años de 1900 cuando estaba en construcción de

dicha planta que está ubicada en barrio poza azul II.

En la administración de Juan Alberto de León Morales en el año 1988-1992 el alumbrado de dicha planta que estaba en funciones no daba abasto en vista de que la población ya había crecido; por tal situación se tuvo la necesidad de considerar solicitar el proyecto de alumbrado eléctrico a la institución de energía eléctrica INDE del cual llegaba hasta Tukurú el ultimo poste del servicio eléctrico desde allí fue tomado para trasladarlo hasta Panzós se pagaron más de 100,000.00 de la municipalidad a la tesorería del INDE para que dicho proyecto nos lo autorizaran.

Taller de Erick Walter Dahinten Rochow.



Nació el 23 de noviembre de 1914 en Pochuta, Chimaltenango; hijo de Max Edmund Dahinten y María Margarita Rochow, ambos originarios de Alemania.

Estudio en el liceo modelo de la ciudad de Quetzaltenango. A los 12 años de edad llego a Panzós donde su padre fue contratado para trabajar en el ferrocarril Verapaz como mecánico, actividad que Neco aprendió a desempeñar de manera muy eficiente. Entre los años: 1938 – 45 tuvo lugar la segunda guerra mundial y Neco Dahinten como "sub-dito



alemán" fue llamado para integrarse al ejército alemán, hecho que no se dio debido a que sus padres ya eran ancianos y él era su único sostén.

De manera que siguió con su oficio de mecánico en el taller que estaba ubicado atrás de la actual gasolinera ocupando además el puesto de administrador del ferrocarril Verapaz. El tres dejó de funcionar en el año 1965.

Luego que la ferro pazco cancelo sus actividades, Neco se dedicó exclusivamente a su taller, con préstamos de los señores Fernando Ibáñez y Flavio Monzón compro la maquinaria e instaló el taller contiguo a su casa de habitación donde actualmente está ubicada la librería chabil hu, en el taller se hacía todo tipo de reparaciones mecánicas a vehículos y maquinaria agrícola, trabajos en torno, soldadura, construcción de lanchas y lanchones de metal.

El taller cerró sus puertas luego de su muerte a sus 66 años el 12 de abril de 1981 (domingo de ramos) y está sepultado en el cementerio de Panzós con su esposa y sus padres.

SU VIDA FAMILIAR:

Inicio su vida don Elena Chacón en el año 1939 con quien procreó 8 hijos: María Elena, Elsa Irma, Edith Ruth, anne liese, Franz Herberth y Sandra patricia. Su residencia fue fijada en la casona de madera que tenía su puerta principal frente al atrio de la iglesia católica, en el lugar que ocupa hoy el Juzgado de paz. En esa casa fallecieron sus padres y fue en el año 1973 que se trasladó la familia a su actual casa.

PROYECCION SOCIAL

Neco fue un hombre amigable, altruista, buen lector, platicador, contador de chistes y buen deportista.

Gustaba de invitar amigos a la casa y personas que se encontraban estacionadas en el pueblo, por falta de transporte o algún otro problema, encontraban en su casa un lugar para comer y descansar.

Fue síndico municipal varias veces, buen básquet bolista y futbolista, luego de las jornadas de trabajo se juntaba con los amigos, entre ellos Efraín Chacón, augusto Bailey, Arturo Chacón, Eugenio Choc , José domingo Chacón...

Para chapear el área donde está actualmente el complejo deportivo.

Presidente honorario de la cruz roja y fue durante ese periodo que se construyó el edificio para esta institución, que se encuentra actualmente a la par de correos, en donde funciono últimamente el tribunal supremo electoral.

Le encantaba el circo, cuando encontraba alguno en los pueblos vecinos, los traía a través del tren y les facilitaba energía eléctrica para las funciones nocturnas y no faltaba a una.

Hizo deporte y gozo de ellos, construyo las canastas de los campos de básquet bol, bancas, patrocinó equipos, donaba trofeos, en fin fue su pasión.

En los tiempos difíciles en que no había atención médica en el pueblo, se atrevió a suturar, atendió personas mordidas por culebras venenosas y ponía inyecciones.





Fue varias veces presidente del comité de feria y con las ganancias de esta actividad tomó la iniciativa a la entrega de regalos a niños de escasos recursos para celebrar la navidad.

El puente ubicado frente a la actual casa de Juan Ochoa, lleva su nombre, tuvo incluso, una plaqueta con su nombre.

El municipio de Panzós, fue designado sede de los quintos juegos juveniles departamentales en junio de 1987 y en esa oportunidad la municipalidad de Panzós acuerda que el actual complejo deportivo lleve el nombre de Erich Walter Dahinten Rochow (T) como reconocimiento a sus altos méritos deportivos.

Escribió: Zandra Patricia Dahinten Chacón. El 26 – sept. – 2011.

CENTRO DE ABASTECIMIENTO:

FUENTE DE INGRESO:

La estación del ICTA en la zona del Polochic.

En 1988 las autoridades del INSTITUTO DE CIENCIA Y TECNOLOGIA AGRICOLA (INTA) considerando que la zona del Polochic tiene un alto potencial para el desarrollo de cultivos agrícolas, decidieron establecer una estación agrícola experimental en Panzós.

Para tal efecto se adquirió una propiedad de 50 manzanas de extensión a las orillas del rio Boca nueva. Esta fue comprada al señor Lisandro Monzón.-

El primer jefe de la estación experimental fue el ingeniero Agrónomo Ottoniel García, con la colaboración del Ingeniero Leonel Chávez, el perito Agrónomo Juan Manuel Fuentes y el señor Walter Barrientos. También laboraron en dicha estación los ingenieros Hugo Estrada, David tavico, Sandra Tello, Rony Guerra y Miguel Vásquez.-

En la estación del Polochic se hicieron estudios de diferentes clases de maíz, frijol, arroz y hortalizas, cantidades y épocas de aplicación de fertilizantes, herbicidas, etc.





Entre los resultados más importantes de los estudios se obtuvo lo siguiente:

MAIZ:

Se determinó que los materiales de maíz HB-83 e INTA/81, dan buena cosecha en la zona del Polochic.

Se determinó que para el maíz es buena aplicar 3 quintales de triple quince a los diez días después de la siembra, y 2 quintales de urea a los 30 días después de la siembra. Esta es para una manzana de milpa.

Se determinó que las mejores distancias de siembra son: 90 centímetros entre surcos y 50 centímetros entre plantas, colocando dos semillas en cada hoyo o postura.-

ARROZ:

Se sacaron variedades de arroz tales como: ICTA-POLOCHIC, ICTA-VIRGINIA, ICTA PAZOS, PRECOZ-ICTA, ETC...

Estas variedades de arroz dan buena cosecha en el campo, son resistentes a enfermedades y dan un arroz blanco que no se quiebra en el beneficio o molino.-

Se determinó que la mejor forma de abonar el arroz, es aplicando 3 quintales por manzana de triple quince al momento de la siembra; 01 quintal de urea a los 30 días y 01 quintal a los sesenta días después de la siembra.

FRIJOL:

Se encontró que la variedad de frijol llamada ICTA-ligero, es buena para la zona del Polochic.-

TOMATE: se encontró que la variedad VC-82, se adapta bien a las condiciones cálidas de la zona del Polochic.-

También se hicieron extensiones sobre diferentes clases de frijol terciopelo, cavaligardul y otras especies de abonos verdes.-

Estos resultados obtenidos se hicieron del conocimiento de los agricultores de la zona siendo recibidos con mucha aceptación a tal grado que en la actualidad los agricultores siguen las recomendaciones agrícolas que el ICTA obtuvo tales como las clases de maíz, arroz, distancia de siembra, clases de abono, etc...

Junto a DIGESA estos conocimientos fueron dados a conocer a los agricultores.-

Desafortunadamente los gobiernos no han comprendido que la investigación agrícola, es muy importante para un país, como Guatemala, en donde la gran mayoría de los habitantes se dedica a la agricultura.-





Con un buen sistema de investigación y transparencia se puede enfrentar con exactos los problemas con la seguridad alimentaria desnutrición, enfermedades, hambrunas, etc.

Esta incomprensión gubernamental hace que los programas de Investigación y transferencial agrícola tengan poco presupuesto asignado, situación en la que se vio la estación agrícola del Polochic.-

Actualmente el terreno propiedad de la estación agrícola del ICTA en la zona del Polochic se encuentra invadido, lo que no permite que se sigan obteniendo recomendaciones que ayuda a mejorar la situación agrícola de todos los agricultores de la zona.

ADELANTE AMIGO AGRICULTOR CON LA NOBLE TAREA DE ALIMENTAR AL MUNDO. RECORDEMOS TODOS QUE SIN AGRICULTORES NO HAY COMIDA.

ESCRIBIÓ: Ing. Agr. Ottoniel García
Panzós, A.V. Septiembre de 2,011.-


TIENDAS

Las tiendas que empezaron en el barrio el centro es de don Alberto Choc, Miguel Xol, Paulina de Larios, Manuel Mucú, Rosalina Sánchez, Olivia Cárcamo de Rummler, doña Josefina de don Kike Hernández, y con el tiempo van aumentando, y también hubo otro la tienda y farmacia de doña Luvia de Díaz. Poco a poco van otros. . .

ALMACEN LA FORTALEZA:



Fue abierta al público el día 23 de agosto en el año de 1,955 por los hermanos Teófilo y Manuel León García en el principio fue un poco difícil debido a que había que adaptarse al medio pero por el apoyo de vecinos en ese entonces como también conocidos Don Flavio Monzón, agricultor y Alcalde por varios periodos, el señor Augusto Bayle y su señora esposa Doña Luisa de Bayle, Arnulfo Bel tetón y etc.



CARNICERÍA

En este municipio las que comenzaron a vender carne de cerdo y de res, son: María Chu, Olivia Cárcamo, Luvia de Mucú, Teodora, María Tot, otros que se nos escapan mencionar.

BARBERO Y LUSTRADOR:

Como Barbero y lustrador tuvimos a los señores Carlos Márquez y Fulgencio Cárcamo, Q.E.P.D. ellos son los primeros que comenzaron hacer las cosas de barbería y lustrador.



MOLINOS DE NIXTAMAL

El molino de nixtamal que había empezado aquí en Panzós fue en el año 1965, quien lo trabajaba don Francisco Sierra y con el tiempo hubo otra persona de don Rubén Díaz Q.E.P.D. Y lo trabajaba don Santiago Chén, después con el tiempo vino otro señor don Santos Coc, ya con el tiempo se vinieron otros en los diferentes barrios. . .

VÍAS DE COMUNICACION:

TERRESTRE

LAS CARRETERAS:

Desde hace mucho tiempo no había carretera sino senderos nada mas, desde ese entonces cuando empezó la carretera solo cargaban con mula las cosas. Estando en función el señor Alcalde Municipal Don Guillermo Ramos en el año 1,930. Entre los vecinos que vieron cuando empezó la construcción son los señores más



conocidos: Don Juan Piano Escobar, Francisco Canagui y el señor Carlos Aldana. Estaba en función como presidente de La Republica de Guatemala: Jorge ubico, desde entonces hoy en día cada vez va cambiando poco a poco, y ha estado mejorando las rutas de acceso y las calles de Panzós.

La Administración municipal de Juan A. de León Morales 1988-1992.


En vista que en ese entonces el tramo carretero donde está la policía (PNC) donde está la playa camino al Polochic era impasable a causa de las inundaciones y lodo que llegaba



hasta por la rodia de los usuarios de dicho tramo, se vio la necesidad de hacer un relleno con su tubería para el paso de agua, un puente y un relleno a la rotonda pegado al río Polochic para que los vehículos puedan dar vuelta así mismo, y también se le sembraron árboles a la orilla del tramo carretero. Todo esto se logró un 15 de Julio del año 1989.

LOS PRIMEROS MEDIOS DE TRANSPORTE TERRESTRES:


EL RECORDADO “FERROCARRIL VERAPAZ”:



El 15 de enero de 1894, se firmó un contrato por noventa años entre el presidente Reyna Barrios y Don Walter Dauch, como representante de la Compañía del Ferrocarril de Verapaz & Agencias del norte Limitada, relacionado a construcción, mantenimiento y exploración de un tramo de ferrocarril, entre el Puerto Fluvial de Panzós y el

Paraje Pancajché de treinta millas de extensión, se le concedió plazo de cinco años para terminar los trabajos y por circunstancias anteriormente enunciadas el tren dejó de correr el 3 de septiembre de 1965.

Hace 46 años que dejó de funcionar el Ferrocarril Verapaz que estaba íntimamente ligado al desenvolvimiento económico de la Zona del Polochic y aún del Departamento de Alta Verapaz; ha dejado nostalgia en las personas que usaron este servicio y sobre todo se perdió la fuente de ingresos que dejaba el turismo.



La Máquina que remolcaba los vagones de pasajeros y carga, eran accionadas a vapor y sus calderas alimentadas con leñas, la que iba recogiendo en todo su recorrido y que ya estaba a la orilla de la línea.

El tren de pasajeros hacía su servicio dos veces a la semana; lunes y jueves, el miércoles de cada semana llegaba al municipio de Panzós un Barco correo con pasajeros y carga, procedentes de Livingston, que el tren llevaba el día jueves a las estaciones respectivas para su entrega y distribución.



La distancia recorrida por el ferrocarril era de treinta millas; su estación central estaba en Panzós, luego el Rosario, La Tinta y la Estación Terminal Pancajché, a este último lugar llegaban los días lunes y jueves camionetas que eran las más conocidas como



Valenciana de Cobán e intercambiaban pasajeros y carga.

FUENTES DE DIVERSION:

EL CAMPO DE JUEGOS O ESTADIO:

EL CAMPO DE FUT BOL.



Complejo deportivo Erick Dahinten Rochow el área de dicho complejo fué donado por el alemán los champany, uno de los primeros finqueros cafetaleros de Senahú según cuenta la historia que la mayor parte del municipio de Panzós pertenecía a Senahú en la finca de dicho alemán.

La iniciación del terraplén del campo o complejo fue iniciativa por la familia Chacón y fam. Hernández en el año 1938.

En la administración municipal de Juan Alberto de León Morales en 1990 en vista de que el complejo deportivo se inundaba se le hizo un relleno de 30 cm. Y se construyeron 2 galeras de base de concreto y lamina una para la exposición ganadera y la otra para la celebración de las fiestas ganaderas.

EL FUTBOL PANZOS:

Uno de los dos sobrevivientes fundadores del equipo de futbol que en la época florida de Panzós le diera gloria y forma al deporte más querido en nuestro país, le visitamos en su casa de habitación donde nos recibió muy amablemente y accedió de muy buen gusto a recordar esos paisajes de la historia deportiva de nuestro querido terruño. El partido de Panzós fue a iniciativa de Hugo Hawer y Rafael Chacon "el chapal", los integrantes del equipo fluvial fueron los siguientes.

Rafael Chacon, Hugo Hawer, Guillermo Gutre, Marcos Henkis, Carlos Piano, Enrique Ortiz, Tomas Aguilar, Guillermo Ramos, Mariano Franco, Mariano Flores, Efraín Chacón, Arnoldo Delgado.



¿Donde fue el primer partido?

Fue en la finca Boca Nueva; contra el Inca de Senahú y perdimos.

Para conquistarla se necesitaba tres campeonatos seguidos: ningún equipo lo logro, lo tanto la copa nunca fue entregada.

¿Cómo era la pelota que usaron?

Usamos pelota de costilla. Tenía una abertura en la que se introducía una vejiga de hule la cual se inflaba a través de una pitón que después se amarraba. Metía y cubría con una pieza de cuero, luego se apretaba con una correa de cuero o cinta de zapato. Este sistema de balón provocaba al cabecear heridas graves en la frente por lo que algunos jugadores optaban por amarrarse un pañuelo en la cabeza y así disminuir el riesgo.

¿Tuvieron algún patrocinio?





RESPONSALBES:

Gilberto Choc Choc

Coordinador

Sebastián Coc

Catequista

Prof. Carlos Sebastian Coc Sub

Redacción

Jaime Benjamín Coc Sub

Redacción

Profa. Marcelia Cac Ac

Narradora

Manuel Ernesto Bolom Choc

Redacción

Prof. Mario Enrique Raymundo Chun Coc

Diseño y Estructuración

Cuando el equipo fue adquiriendo fama y seriedad tuvimos socios honorarios: como los siguientes, el señor Smith de la Ferropazco, don Flavio Monzón, don Arturo Chacón, un señor de la finca chulac y cada jugador aportaba la cantidad de veinticinco centavos mensuales. Cada jugador los compraba por sus propios medios, en esa época se jugaba con mucho amor al deporte.

COLABORADORES

TODO LOS CONTENIDOS NARRADOS EN EL ANTERIOR FOLLETO FUERON GRACIAS A LAS SIGUIENTES PERSONAS QUE FUERON DE CASA EN CASA, PARA SACAR INFORMACION E INVESTIGAR LA REALIDAD DE LO QUE FUE PANZOS EN EL PASADO Y ALGUNOS FUERON NARRADOS SEGÚN LO VIVIDO

1. Sebastian Coc,
2. Gilberto Choc Choc
3. Roberto Tut Caal
4. Matilde Maquin,
5. Natalia Choc,
6. Oscar Quib,
7. Santos Rax.
8. Rosalina Caal Chun,
9. Gladis Beatriz Tun Ché,
10. Sebastian Coc,
11. Tomás Caal Xo,
12. Macario Bolom Choc.
13. Rodolfo Cuz Cac,
14. Margarita Choc Choc,
15. Tomasa Coc,
16. Angelina Choc,
17. Marcelino Caal.
18. Luisa Juliana Col,
19. Marcelino Coc,
20. Augusto Cuc,
21. Carlos Caal.
22. Alberto Chen





- 23. Miguel Chen
- 24. Abelino Choc
- 25. Luciano Chu

